






# ÚZEMNÍ PLÁN PASTVINY


## Změna č. 3

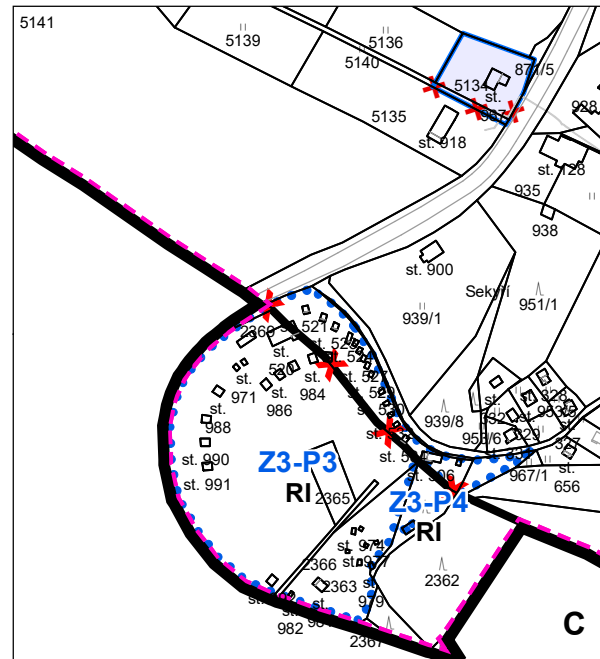
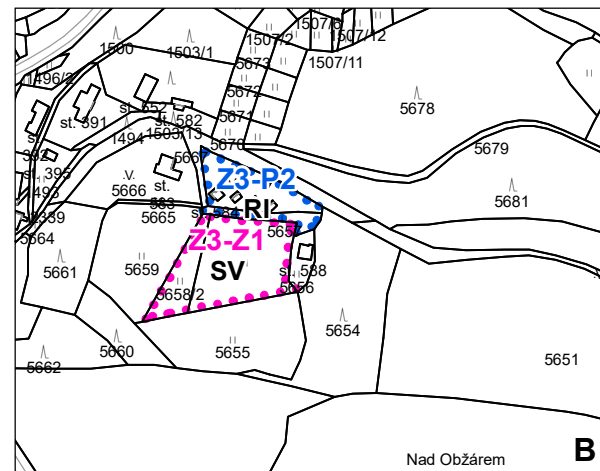
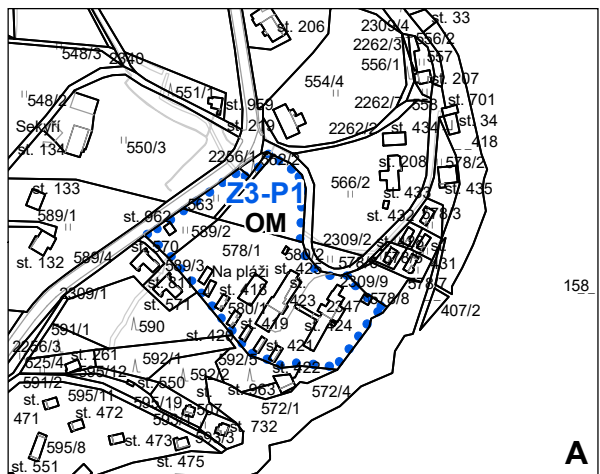
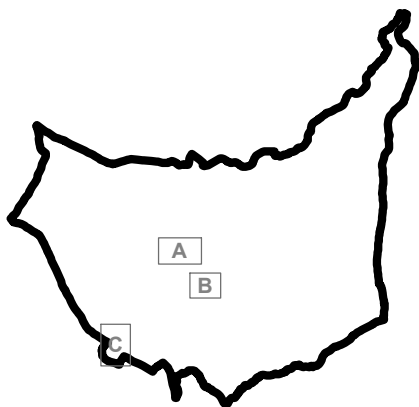
### VÝKRES ZÁKLADNÍHO ČLENĚNÍ ÚZEMÍ - výřezy

#### ZÁKLADNÍ ČLENĚNÍ

-  hranice řešeného území
-  hranice katastrálního území
-  úprava hranice zastavěného území k 17.10.2022
-  zastavitelné plochy
-  plochy přestavby

#### POZNÁMKA:

-  - zrušení řešení platné ÚPD
- Z3-Z...,P..** - označení zastavitelných plochy a ploch přestavby vymezených Změnou č. 3



S



MĚŘÍTKO 1 : 5 000

0 50 100 150 m