






ÚZEMNÍ PLÁN PASTVINY

Změna č. 3

HLAVNÍ VÝKRES - výřezy


ZÁKLADNÍ ČLENĚNÍ

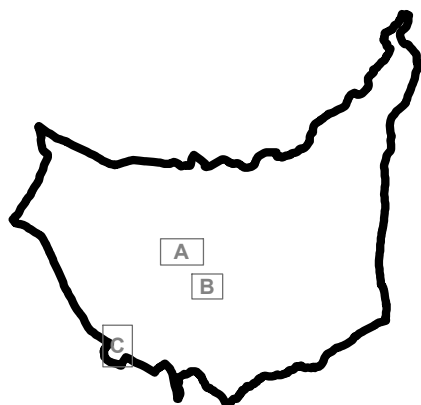
-  hranice řešeného území
-  hranice katastrálního území
-  úprava hranice zastavěného území k 17.10.2022
-  zastavitelné plochy
-  plochy přestavby

PLOCHY S ROZDÍLNÝM ZPŮSOBEM VYUŽITÍ

- | | | |
|--|--|---|
| <p>PLOCHY STABILIZOVANÉ</p> <p> SV</p> | <p>PLOCHY ZMĚN</p> <p> SV</p> <p> RI</p> <p> OM</p> <p> NL</p> | <p><i>PLOCHY SMÍŠENÉ OBYTNÉ venkovské</i></p> <p><i>PLOCHY REKREACE</i></p> <p><i>PLOCHY OBČANSKÉHO VYBAVENÍ</i></p> <p><i>PLOCHY LESNÍ</i></p> |
|--|--|---|

POZNÁMKA:

-  - zrušení řešení platné ÚPD
- Z3-Z...,P..** - označení zastavitelných ploch a ploch přestavby vymezených Změnou č. 3
- RH** - kód způsobu využití - plochy staveb pro hromadnou rekreaci



S



MĚŘÍTKO 1 : 5 000

0 50 100 150 m

